





PLEŠKOVEC

VUČETINEC

TUMAČ PLANSKOG ZNAKOVLJA

GRANICE





-  GRANICA NASELJA
-  GRANICA GRAĐEVINSKIH PODRUČJA NASELJA I IZDOJENIH DIJELOVA GRAĐEVINSKIH PODRUČJA NASELJA
-  GRANICA IZGRAĐENOG DIJELA NASELJA
-  GRANICA IZDOJENIH GRAĐEVINSKIH PODRUČJA IZVAN NASELJA

RAZVOJ I UREĐENJE PROSTORA / POVRŠINA NASELJA

RAZVOJ I UREĐENJE NASELJA

postojeće / planirano
izgrađeni dio GP / neizgrađeni dio GP - planirano za daljnji razvoj



ZONE MJESOVITE NAMJENE:

-   - PRETEŽITO STAMBENE - M1
-   - STAMBENO - POSLOVNE - M2

ZONE GOSPODARSKE NAMJENE:

-  - UGOSTITELJSKO - TURISTIČKE - T

ZONA JAVNE I DRUŠTVENE NAMJENE - D

-  - PREDŠKOLSKA I/ILI ŠKOLSKA - D4
-  - VJERSKA - D7

ZONA SPORTSKO - REKREACIJSKE NAMJENE - R

-  - ZONA JAVNOG ZELENILA - Z

GROBLJE



POVRŠINE IZVAN NASELJA

postojeće / planirano

IZDOJENA GRAĐEVINSKA PODRUČJA IZVAN NASELJA

-  SPORTSKO - REKREACIJSKE NAMJENE: - ZA SPORTSKI RIBOLOV I REKREACIJU - R9




VODENE POVRŠINE

-  VODENE POVRŠINE / REKREACIJSKI RIBNJAK - RI - rekreacijski ribnjak na lokaciji "Gospočkjak"
-  OTVORENI VODOTOCI - POTOCI I KANALI - vodotoci II reda

PROMET


postojeće / planirano

CESTOVNI PROMET


-  OSTALE DRŽAVNE CESTE
-  ŽUPANIJSKA CESTA
-  OSTALE CESTE - nerazvrstane ceste

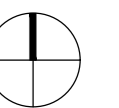
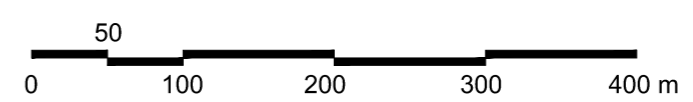
PODRUČJA PRIMJENE POSEBNIH MJERA UREĐENJA I ZAŠTITE

postojeće / planirano

-  SANACIJA NEAKTIVNE BUŠOTINE - postupanje prema odredbama za provedbu

PODRUČJE POSEBNIH OGRANIČENJA U KORIŠTENJU

-  PODRUČJE ZABRANE GRADNJE - nemogućnost gradnje zgrada



ISTOVJETAN IZVORNIKU

ŽUPANIJA: **MEDIMURSKA ŽUPANIJA** OPĆINA: **OPĆINA SVETI JURAJ NA BREGU**

NAZIV PLANA: **II. IZMJENE I DOPUNE PROSTORNOG PLANA UREĐENJA OPĆINE SVETI JURAJ NA BREGU ("Službeni glasnik Medimurske županije" broj 4/06 i 10/15)**

NAZIV KARTOGRAFSKOG PRIKAZA: **4.8. GRAĐEVINSKO PODRUČJE NASELJA VUČETINEC**

BROJ KARTOGRAFSKOG PRIKAZA: **4.8.**

MJERILO KARTOGRAFSKOG PRIKAZA: **1:5000**

ODLUKA O IZRADI PROSTORNOG PLANA: **"SLUŽBENI GLASNIK MEDIMURSKE ŽUPANIJE" BR. 5/18**

ODLUKA PREDSTAVNIČKOG TIJELA O DONOŠENJU PLANA: **"SLUŽBENI GLASNIK MEDIMURSKE ŽUPANIJE" BR. 20/19**

OBJAVA JAVNE RASPRAVE: **LIST "MEDIMURJE" OD 30.09.2019. LIST "MEDIMURJE" OD 18.11.2019.**

JAVNI UVID ODRŽAN: **OD 09.10.2019. DO 23.10.2019. OD 25.11.2019. DO 02.12.2019.**

PEČAT TIJELA ODGOVORNOG ZA PROVOĐENJE JAVNE RASPRAVE:

ODGOVORNA OSOBA ZA PROVOĐENJE JAVNE RASPRAVE:

načelnik: Andelko Nagrajsalović, bacc.ing.comp.
ime, prezime i potpis

PRAVNA OSOBA KOJA JE IZRADILA PLAN: **URBIA d.o.o. Čakovec** I. G. Kovačića 10, Čakovec; tel. 040/373 400

PEČAT PRAVNE OSOBE KOJA JE IZRADILA PLAN:

ODGOVORNI VODITELJ:

direktor: Vesna Makovec, dipl.ing.arh.

ovlaštena arhitektica urbanistica: Vesna Makovec, dipl.ing.arh.

BROJ PLANA: **PPUO-08/2018**

DATUM: **12/2019**

STRUČNI TIM U IZRADI PLANA:

1. V. Makovec, dipl.ing.arh.
2. I. Perhoč, mag.ing.arh. i urb.
3. B. Perhoč, dipl.ing.arh.

4. B. Balent, struč.spec.ing.aedif.
5. N. Kerovec, bacc.ing.evolut.sust.
6. M. Bakač, dipl.pec.

PEČAT PREDSTAVNIČKOG TIJELA:

PREDSJEDNIK PREDSTAVNIČKOG TIJELA:

Andelko Kovačić
ime, prezime i potpis

ISTOVJETNOST OVOG PROSTORNOG PLANA S IZVORNIKOM OVJERAVA:

PEČAT:

ime, prezime i potpis