





# DRAGOSLAVEC

## TUMAČ PLANSKOG ZNAKOVLJA






### GRANICE

-  OPĆINSKA GRANICA
-  GRANICA NASELJA
-  GRANICA GRAĐEVINSKIH PODRUČJA NASELJA I IZDOJENIH DIJELOVA GRAĐEVINSKIH PODRUČJA NASELJA
-  GRANICA IZGRADENOG DIJELA NASELJA

### RAZVOJ I UREĐENJE PROSTORA / POVRŠINA NASELJA

#### RAZVOJ I UREĐENJE NASELJA

postojeće / planirano  
izgrađeni dio GP / neizgrađeni dio GP - planirano za daljnji razvoj

-  ZONE MJEŠOVITE NAMJENE: - PRETEŽITO STAMBENE - M1
-  - STAMBENO - POSLOVNE - M2
-  ZONE GOSPODARSKE NAMJENE: - UGOSTITELJSKO - TURISTIČKE - T
-  ZONA JAVNE I DRUŠTVENE NAMJENE - D
-  ZONA SPORTSKO - REKREACIJSKE NAMJENE - R



#### POVRŠINE IZVAN NASELJA

postojeće / planirano

##### VODENE POVRŠINE

-  OTVORENI VODOTOCI - POTOCI I KANALI - vodotoci I II reda





##### POVRŠINE ZA ISKORIŠTAVANJE MINERALNIH SIROVINA

-  GRANICA EKSPLOATACIJSKOG POLJA UGLJIKOVODIKA EPU "VUKANOVEC"
-  GRANICA ISTRAŽNOG PROSTORA UGLJIKOVODIKA IPU "SZH-01"

##### PROMET

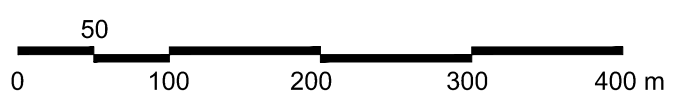
postojeće / planirano

##### CESTOVNI PROMET

-  OSTALE DRŽAVNE CESTE
-  ŽUPANIJSKA CESTA
-  LOKALNA CESTA
-  OSTALE CESTE - nerazvrstane ceste

##### PODRUČJA PRIMJENE POSEBNIH MJERA UREĐENJA I ZAŠTITE

-  SANACIJA NEAKTIVNE BUŠOTINE - postupanje prema odredbama za provedbu



ISTOVJETAN IZVORNIKU

ZUPANIJA: <b>MEDIMURSKA ŽUPANIJA</b>	OPĆINA: <b>OPĆINA SVETI JURAJ NA BREGU</b>
NAZIV PLANA: <b>II. IZMJENE I DOPUNE PROSTORNOG PLANA UREĐENJA OPĆINE SVETI JURAJ NA BREGU</b> (“Službeni glasnik Medimurske županije” broj 4/06 i 10/15)	
NAZIV KARTOGRAFSKOG PRIKAZA: <b>4.2. GRAĐEVINSKO PODRUČJE NASELJA DRAGOSLAVEC</b>	
BROJ KARTOGRAFSKOG PRIKAZA: <b>4.2.</b>	MJERILO KARTOGRAFSKOG PRIKAZA: <b>1:5000</b>
ODLUKA O IZRADI PROSTORNOG PLANA: <b>“SLUŽBENI GLASNIK MEDIMURSKJE ŽUPANIJE” BR. 5/18</b>	ODLUKA PREDSTAVNIČKOG TIJELA O DONOŠENJU PLANA: <b>“SLUŽBENI GLASNIK MEDIMURSKJE ŽUPANIJE” BR. 20/19</b>
OBJAVA JAVNE RASPRAVE: <b>LIST “MEDIMURJE” OD 30.09.2019. LIST “MEDIMURJE” OD 18.11.2019.</b>	JAVNI UVID ODRŽAN: <b>OD 09.10.2019. DO 23.10.2019. OD 25.11.2019. DO 02.12.2019.</b>
PEČAT TIJELA ODGOVORNOG ZA PROVOĐENJE JAVNE RASPRAVE:	ODGOVORNA OSOBA ZA PROVOĐENJE JAVNE RASPRAVE:  načelnik: Anđelko Nagralsalović, bacc.ing.comp. ime, prezime i potpis
PRAVNA OSOBA KOJA JE IZRADILA PLAN: <b>URBIA d.o.o. Čakovec</b>	I. G. Kovačića 10, Čakovec; tel. 040/373 400
PEČAT PRAVNE OSOBE KOJA JE IZRADILA PLAN:	ODGOVORNI VODITELJ:  ovlaštena arhitekta urbanistica: Vesna Makovec, dipl.ing.arh.
direktor: Vesna Makovec, dipl.ing.arh.	
BROJ PLANA: <b>PPUO-08/2018</b>	DATUM: <b>12/2019</b>
STRUČNI TIM U IZRADI PLANA: 1. V. Makovec, dipl.ing.arh. 2. I. Perhoć, mag.ing.arh. i urb. 3. B. Perhoć, dipl.ing.arh.	4. B. Balent, struč.spec.ing.aedif. 5. N. Kerovec, bacc.ing.evol.sust. 6. M. Bakač, dipl.oec.
PEČAT PREDSTAVNIČKOG TIJELA:	PREDSDJEDNIK PREDSTAVNIČKOG TIJELA:  Anđelko Kovačić ime, prezime i potpis
ISTOVJETNOST OVOG PROSTORNOG PLANA S IZVORNIKOM OTVERAVA:  ime, prezime i potpis	PEČAT:  ime, prezime i potpis