





## TUMAČ PLANSKOG ZNAKOVLJA







### GRANICE

-  OPĆINSKA GRANICA
-  GRANICA NASELJA
-  GRANICA GRAĐEVINSKIH PODRUČJA NASELJA I IZDOJENIH DIJELOVA GRAĐEVINSKIH PODRUČJA NASELJA
-  GRANICA IZGRADENOG DIJELA NASELJA

### RAZVOJ I UREĐENJE PROSTORA / POVRŠINA NASELJA

#### RAZVOJ I UREĐENJE NASELJA

postojeće / planirano  
izgrađeni dio GP / neizgrađeni dio GP - planirano za daljnji razvoj

-   ZONE MJEŠOVITE NAMJENE:
  - PRETEŽITO STAMBENE - M1
-  - STAMBENO - POSLOVNE - M2
-  ZONA JAVNE I DRUŠTVENE NAMJENE - D
  - PREDŠKOLSKA I/ILI ŠKOLSKA - D4
-  ZONE GOSPODARSKE NAMJENE:
  - PROIZVODNE - I
-  ZONA SPORTSKO - REKREACIJSKE NAMJENE - R





#### POVRŠINE IZVAN NASELJA

postojeće / planirano  
VODENE POVRŠINE

-  OTVORENI VODOTOCI - POTOCI I KANALI
- vodotoci II reda


#### PROMET

postojeće / planirano  
CESTOVNI PROMET

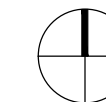
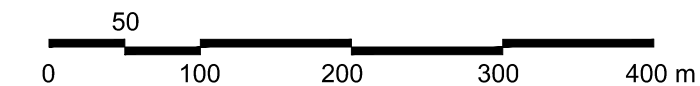
-  OSTALE DRŽAVNE CESTE
-  ŽUPANIJSKA CESTA
-  LOKALNA CESTA
-  OSTALE CESTE
- nerazvrstane ceste

#### PODRUČJA I DIJELOVI PRIMJENE PLANSKIH MJERA ZAŠTITE

- PLANOVU UREĐENJA UŽIH PODRUČJA

-  OBVEZNA PRIMJENA PROVEDBENOG PROSTORNOG PLANA
  - ① - DPU područja "Šmemica" u Brezju (Sl.gl.Međ.žup.br. 6/03 i 13/06)
  - ② - DPU gospodarske zone i dijela stambenog područja u Brezju (Sl.gl.Međ.žup.br. 6/07)

-  OBAVEZA IZRADJE PROVEDBENOG PROSTORNOG PLANA



ISTOVJETAN IZVORNIKU

ŽUPANIJA: <b>MEĐIMURSKA ŽUPANIJA</b>	OPĆINA: <b>OPĆINA SVETI JURAJ NA BREGU</b>
NAZIV PLANA: <b>II. IZMJENE I DOPUNE PROSTORNOG PLANA UREĐENJA OPĆINE SVETI JURAJ NA BREGU</b> ("Službeni glasnik Međimurske županije" broj 4/06 i 10/15)	
NAZIV KARTOGRAFSKOG PRIKAZA: <b>4.1. GRAĐEVINSKO PODRUČJE NASELJA</b>	
<b>BREZJE</b>	
BROJ KARTOGRAFSKOG PRIKAZA: <b>4.1.</b>	MJERILO KARTOGRAFSKOG PRIKAZA: <b>1:5000</b>
ODLUKA O IZRADI PROSTORNOG PLANA: "SLUŽBENI GLASNIK MEĐIMURSKE ŽUPANIJE" BR. 5/18	ODLUKA PREDSTAVNIČKOG TIJELA O DONOŠENJU PLANA: "SLUŽBENI GLASNIK MEĐIMURSKE ŽUPANIJE" BR. 20/19
OBJAVA JAVNE RASPRAVE: <b>OD 30.09.2019. DO 30.09.2019.</b> <b>LIST "MEĐIMURJE" OD 18.11.2019.</b>	JAVNI UVID ODRŽAN: <b>OD 09.10.2019. DO 23.10.2019.</b> <b>OD 25.11.2019. DO 02.12.2019.</b>
PEČAT TIJELA ODGOVORNOG ZA PROVOĐENJE JAVNE RASPRAVE:	ODGOVORNA OSOBA ZA PROVOĐENJE JAVNE RASPRAVE:  načelnik: Anđelko Nagrajsalović, bacc.ing.comp. ime, prezime i potpis
PRAVNA OSOBA KOJA JE IZRADILA PLAN: <b>URBIA d.o.o. Čakovec</b> I. G. Kovačića 10, Čakovec; tel. 040/373 400	
PEČAT PRAVNE OSOBE KOJA JE IZRADILA PLAN:	ODGOVORNI VODITELJ:
direktor: Vesna Makovec, dipl.ing.arh.	ovlaštena arhitektica urbanistica: Vesna Makovec, dipl.ing.arh.
BROJ PLANA: <b>PPUO-08/2018</b>	DATUM: <b>12/2019</b>
STRUČNI TIM U IZRADI PLANA: 1. V. Makovec, dipl.ing.arh. 2. I. Perhoč, mag.ing.arh. i urb. 3. B. Perhoč, dipl.ing.arh.	4. B. Balent, struč.spec.ing.aedif. 5. N. Kerovec, bacc.ing.evol.sust. 6. M. Bakač, dipl.oec.
PEČAT PREDSTAVNIČKOG TIJELA:	PREDSEDNIK PREDSTAVNIČKOG TIJELA:  Anđelko Kovačić ime, prezime i potpis
ISTOVJETNOST OVOG PROSTORNOG PLANA S IZVORNIKOM OVJERAVA:	PEČAT:  ime, prezime i potpis