









- TUMAČ OZNAKA**
-  obuhvat aglomeracije Čakovec
 -  postojeći SOPOV
 -  planirani zahtavi
 -  lokacija UPOV-a
 -  državna granica
 -  županijska granica
 -  općinska granica

NOSITELJ ZAHVATA: Međimurske vode d.o.o. Matice hrvatske 10, Čakovec		 DVOKUT ECRO d.o.o. ZAŠTITA OKOLIŠA I ODRŽIVI RAZVOJ Trnjanska 37, 10000 Zagreb Tel.: +385 (0)1 6114 867 Fax: +385 (0)1 6155 875 E-mail: info@dvokut-ecro.hr
NAZIV STUDIJE: STUDIJA O UTJECAJU NA OKOLIŠ sustava odvodnje i pročišćavanja otpadnih voda s područja aglomeracije Čakovec -netehnički sažetak-		
PRILOG: OBUHVAT ZAHVATA NA TOPOGRAFSKOJ KARTI		
IZVOR: TK25: listovi 271-2-1, 271-2-2, 271-2-3, 271-2-4, 272-1-1, 272-1-3	MJERILO: 1 : 55 000	
VODITELJICA IZRADE STUDIJE: Mirjana Meštrić, dipl.ing.agr. - UK	DATUM: rujan, 2011.	
		BROJ PRILOGA: 1.